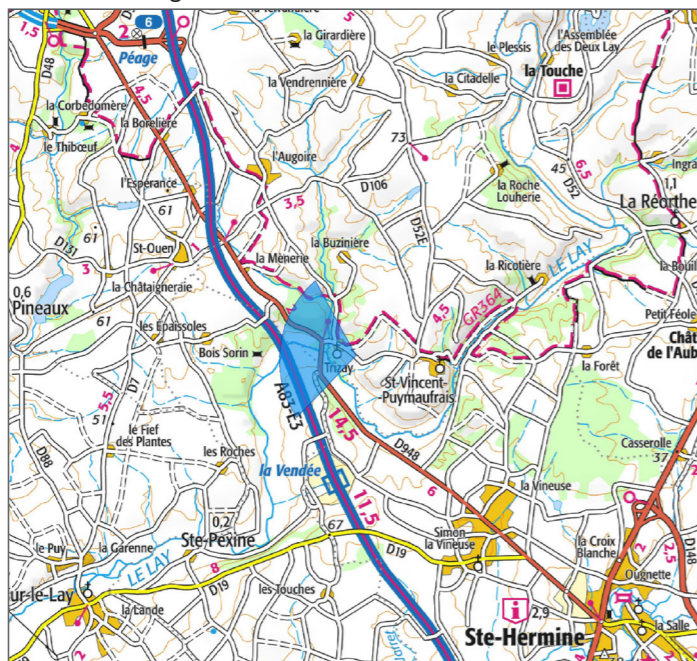


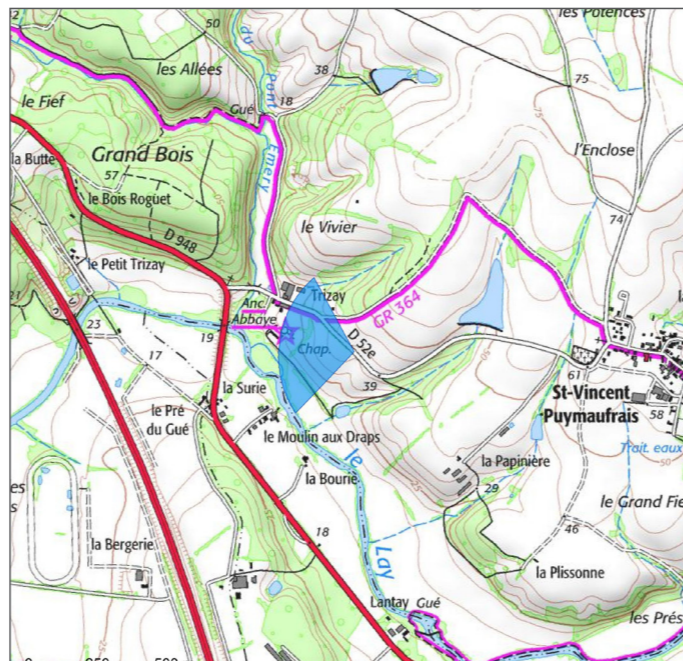
Photomontage n°35 : D52e - en amont de l'abbaye de Trizay - Vallée du Lay

Localisation du point de vue

Carte IGN élargie



Carte IGN zoomée



Vue aérienne

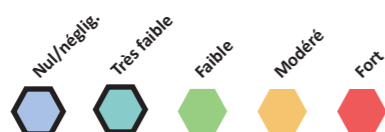


Caractéristiques de la photographie

Appareil photo : Canon EOS 77D
Longueur focale : 45mm eq.
Assemblage panoramique : cylindrique

Date de prise de vue : 21/11/2022
Coordonnées Lambert 93 (X ; Y) : 377602 ; 6619408
Distance (m) à l'éolienne la plus proche : 7019 (E4)

Impact paysager



Légende esquisses

Parcs éoliens autorisés

- Bournezeau
- Piballe
- Plaine de Minée
- Saint Cyr Saint Vincent
- Millard

Parcs éoliens en exploitation

- Corpe
- Paisilier
- Naillé
- Monzeuil

Commentaire

L'observateur évolue ici entre Saint-Vincent-Puymaufrais et le hameau de Trizay. En période hivernale, il est possible de deviner l'ancienne abbaye de Trizay (Monument Historique Inscrit) grâce aux jeux de transparence des branchages dénudés. Le Lay s'observe en contrebas dans la vallée, au gré des percées dans la ripisylve qui le borde. Les éoliennes des Quatre Vents quant à elles émergent à peine de la ligne d'horizon boisée. Le modelé de la vallée ainsi que les nombreux écrans végétaux qui s'intercalent entre ce point de vue et le projet, masquent en effet en très grande partie les éoliennes, même à feuilles tombées. Leur prégnance est ici nulle à très faible. Elles ne remettent pas en cause les rapports d'échelle établis dans le paysage perçu, ni la perception de l'ancienne Abbaye, ni la découverte de la vallée du Lay.

L'incidence est ici qualifiée de nulle à très faible.

Etat initial / panoramique 120°



Photomontage esquissé avec le projet / panoramique 120°



Etat futur / panoramique 120°



